

MAPA DO CELÓW PROJEKTOWYCH
powstała na bazie mapy zasadniczej
arkusz: 7.128.23.20.4, 7.128.23.25.2,
7.128.23.25.4

UKŁAD POZIOMY: 2000
UKŁAD WYSOKOŚCIOWY: PL-EVRF2007-NH
województwo: podkarpackie
powiat: Mielec
gm.: RADOMYSŁ WIELKI
obręb: 84 – Ruda
obiekt: w. Ruda – zabudowa

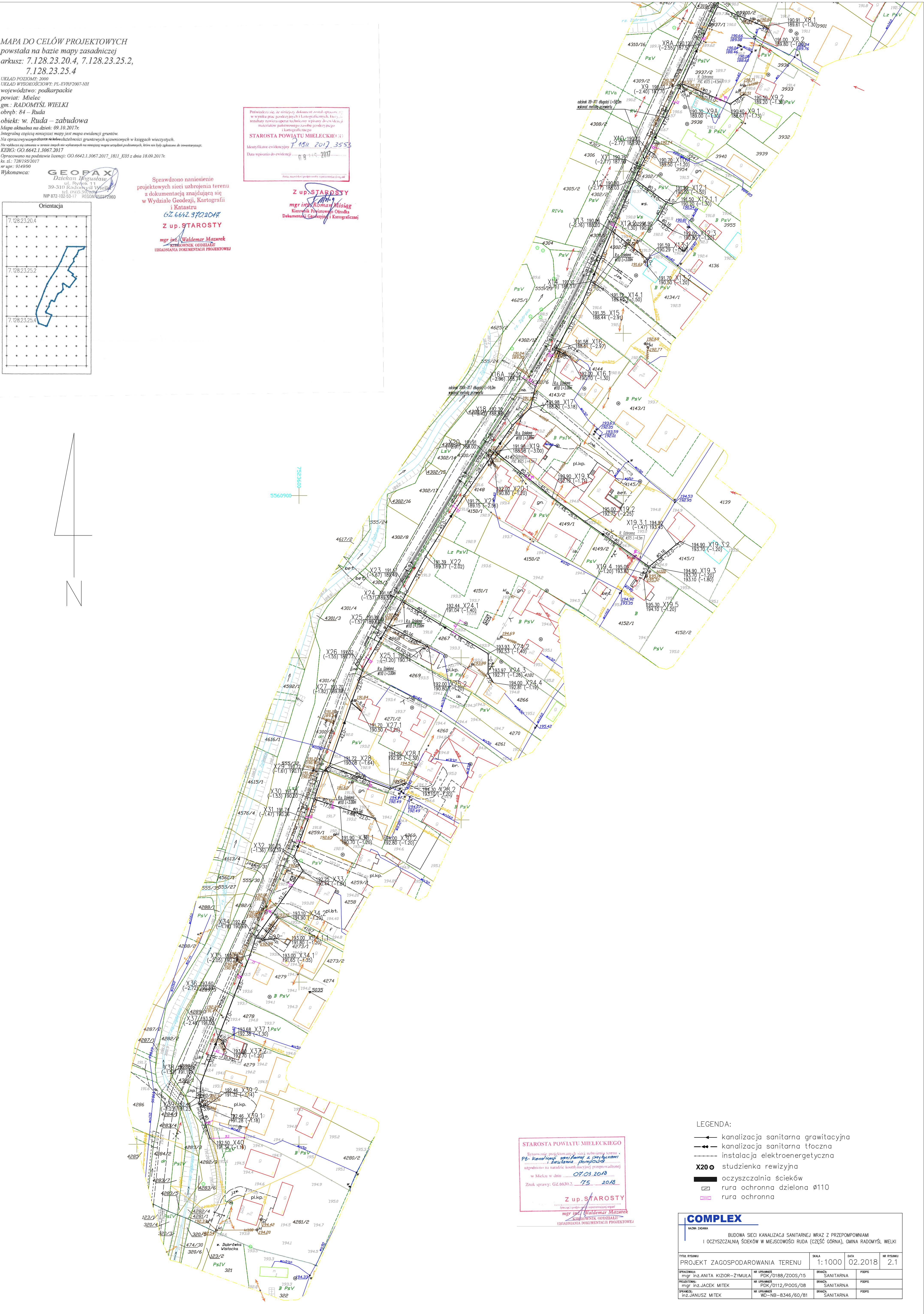
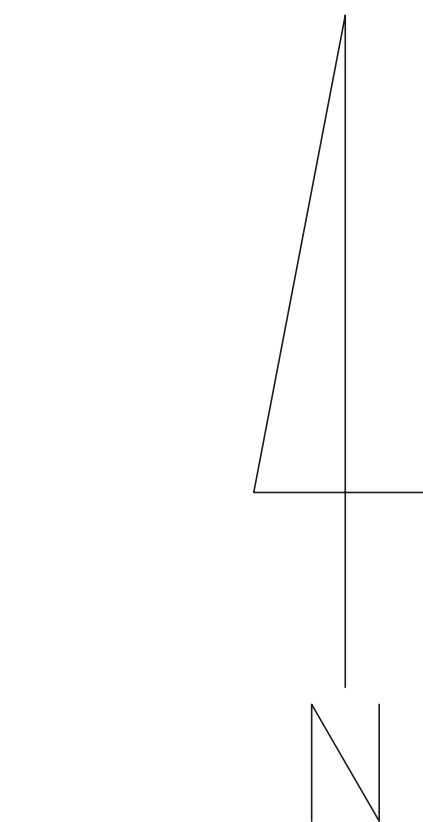
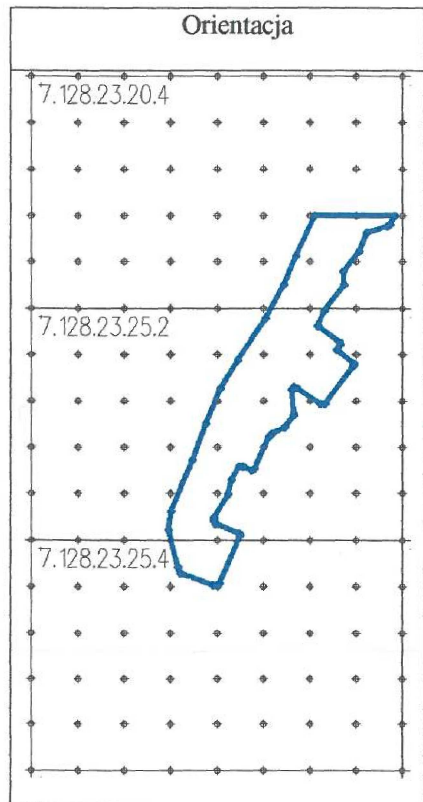
Mapa aktualna na dzień: 09.10.2017r.
Integracją części niniejszej mapy jest mapa ewidencji gruntów.
Na opracowywanie planów technicznych gruntowych ujętych w księgach wieczystych.
Nie wykonuje się pomiarów w terenie innych niż wykazanych na niniejszej mapie urządzeń podziemnych, które nie były zgłoszone do inwentaryzacji.
KRG: GO.6642.1.3067.2017
Opracowano na podstawie licencji: GO.6642.1.3067.2017_1811_K05 z dnia 18.09.2017r.
Kw. ul.: 728/105.2017
nr upr.: 914990
Wykonawca:

GEOFAX
Dziękowi Bogusław
ul. Rynek 11
39-310 Radomyśl Wielki
tel. 1945 50700
NIP 872-102-58-17 REGON 145377980

Sprawdzono naniesienie
projektowych sieci uzbrojenia terenu
z dokumentacją znajdującą się
w Wydziale Geodezji, Kartografii
i Katastru
GL.6642.370.2017
Z up. STAROSTY
mgr inż. Waldemar Mazurek
KIEROWNIK ODDZIAŁU
UZASADNIANIA DOKUMENTACJI PROJEKTOWEJ

Przebieg sieci, do której jest dokumentacją, został opisany w
wzrostu planu zasadniczej kartograficznej, która jest
rezultatem zawieszania operacji technicznych wykonanych
materiałami planistycznymi zawieszonymi
i kartograficznymi
STAROSTA POWIATU MIELECKIEGO
Identyfikacja ewidencji **1811 2017 3553**
Data wpisania do ewidencji **09.10.2017**

Z up. STAROSTY
mgr inż. Roman Misiąg
Kierownik Powiatowego Ośrodka
Dokumentacji Geodezji i Kartograficznej



STAROSTA POWIATU MIELECKIEGO
Stwierdzam, że projektowana sieć uzbrojenia terenu
P.S. kanalizacyjnej, sanitarnego i tłoczno-energetycznego
zgodnie z zasadami, przepisami
i przepisami na podstawie kontroli technicznej
w Mielcu w dniu **09.10.2017**
Znak sprawy: GZ.6630.3 **175 2018**
Z up. STAROSTY
mgr inż. Waldemar Mazurek
KIEROWNIK ODDZIAŁU
UZASADNIANIA DOKUMENTACJI PROJEKTOWEJ

- LEGENDA:
- kanalizacja sanitarna grawitacyjna
 - kanalizacja sanitarna tłoczna
 - instalacja elektroenergetyczna
 - X20 studzienka rewizyjna
 - oczyszczalnia ścieków
 - rura ochronna dzielona Ø110
 - rura ochronna

COMPLEX			
NAZWA ZADANIA			
BUDOWA SIECI KANALIZACJI SANITARNEJ WRAZ Z PRZEPOMPNIAMI I OCZYSZCZALNIĄ ŚCIEKÓW W MIEJSCOWOŚCI RUDA (CZĘŚĆ GÓRNA), GMINA RADOMYSŁ WIELKI			
TYTUŁ PROJEKTU	SKALA	DATA	NR RYSUNKU
PROJEKT ZAGOSPODAROWANIA TERENU	1:1000	02.2018	2.1
OPRACOWAŁ	NR UPRAWNIEN	BRANŻA	PODS
mgr inż. ANITA KIZIOR-ZYMŁA	POK/0188/ZOOS/15	SANITARNA	
PROJEKTOWAŁ	NR UPRAWNIEN	BRANŻA	PODS
mgr inż. JACEK MITEK	POK/0112/POOS/08	SANITARNA	
OPRACOWAŁ	NR UPRAWNIEN	BRANŻA	PODS
inż. JANUSZ MITEK	WD-NB-8346/60/81	SANITARNA	